





# Verfahren zur Linienbestimmung für die Ortsumgehung Friedrichsdorf im Zuge der L 788 und L 791

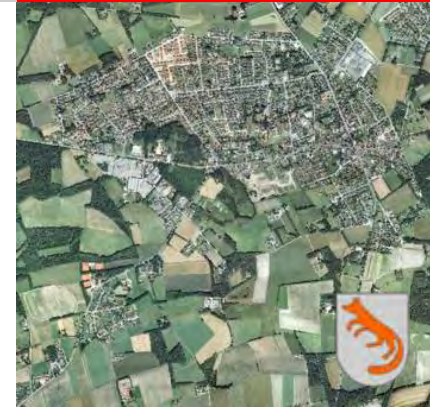
Planungsausschuss  
Stadt Gütersloh  
Gütersloh, 15. Mai 2008

Seite 1 von 15

# Ortsumgehung Friedrichsdorf

## Linienbestimmungsverfahren

-  **Bedarfsplan → Planungsauftrag**
-  **Voruntersuchungen**
  - **Umweltverträglichkeitsstudie (UVS)**
  - **Verkehrsuntersuchung**
-  **Vorplanung**
  - **Genehmigung der Vorplanung durch das Ministerium für Bauen und Verkehr (MBV)**
-  **Behördenvortermin**



Planungsausschuss  
Stadt Gütersloh  
Gütersloh, 15. Mai 2008

Seite 2 von 15

# Ortsumgehung Friedrichsdorf

## Öffentlichkeitsbeteiligung

- 4-wöchige Offenlegung der UVS und Vorplanung mit Bürgerinformationstermin
- Zeitraum für Bürgeranregungen (2 Wochen)
- Auswertung der Anregungen durch die Stadt mit anschließender Stellungnahme (Beschluss) der Ratsgremien zur Planung

## Behördentermin mit Trägern öffentlicher Belange

- Durchführung durch die Bezirksregierung

## Bestimmung der Planung und Linienführung durch die Bezirksregierung

nach Zustimmung zur Linie durch MBV



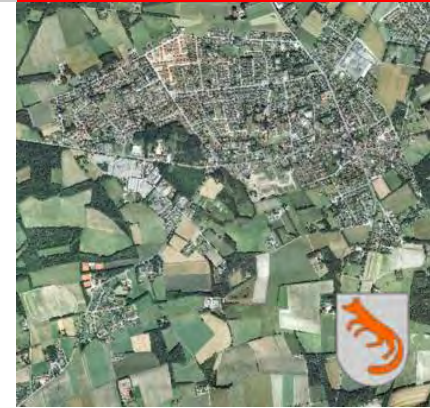
Planungsausschuss  
Stadt Gütersloh  
Gütersloh, 15. Mai 2008

Seite 3 von 15

# Ortsumgehung Friedrichsdorf

## Weiteres Verfahren bis zum Baurecht für die Straße:

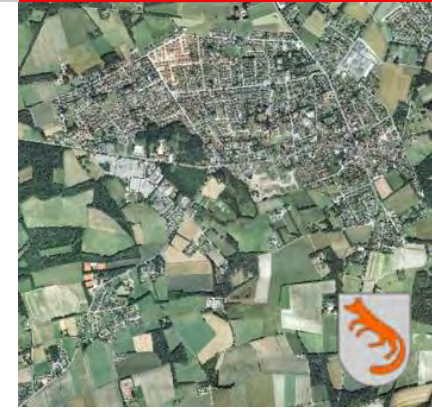
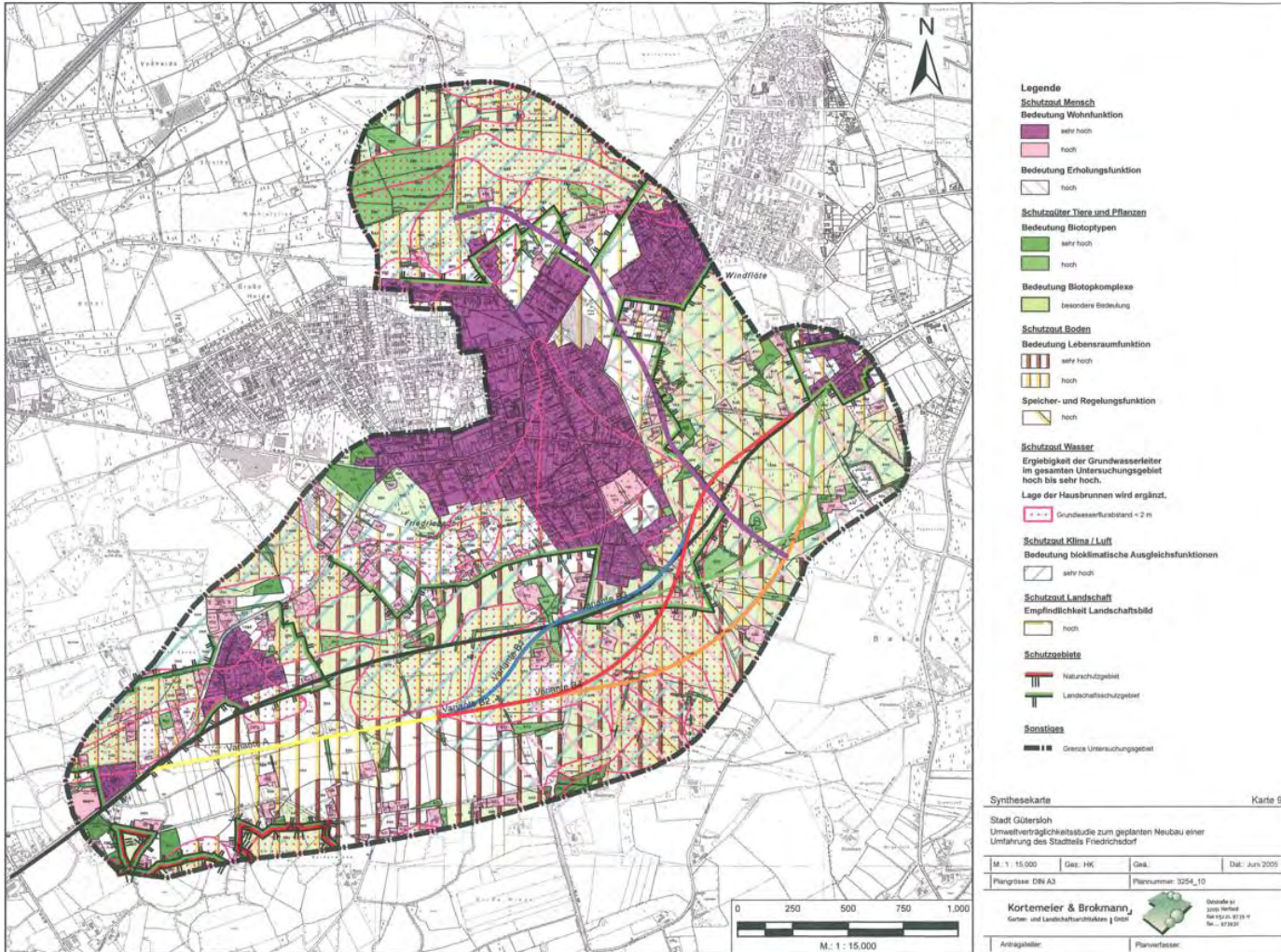
-  Detaillierte Planung → RE-Entwurf
-  Planfeststellungsverfahren



Planungsausschuss  
Stadt Gütersloh  
Gütersloh, 15. Mai 2008

# Ortsumgehung Friedrichsdorf

Synthesekarte aus der Umweltverträglichkeitsstudie (UVS)



Planungsausschuss  
Stadt Gütersloh  
Gütersloh, 15. Mai 2008

[Variantenlageplan](#)

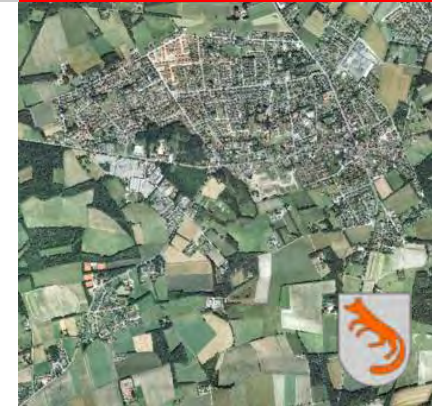
[Synthese](#)

Seite 5 von 15



**Straßen.NRW.**  
Landesbetrieb Straßenbau NRW  
Ostwestfalen-Lippe

# Ortsumgehung Friedrichsdorf



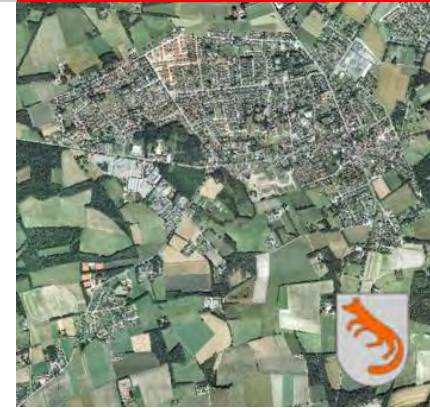
Planungsausschuss  
Stadt Gütersloh  
Gütersloh, 15. Mai 2008

[Lageplan](#)

Seite 6 von 15





## Ortsumgehung Friedrichsdorf

# Verkehrsuntersuchung durch das Büro BSV, Aachen



Planungsausschuss  
Stadt Gütersloh  
Gütersloh, 15. Mai 2008

 Stand: April 2008

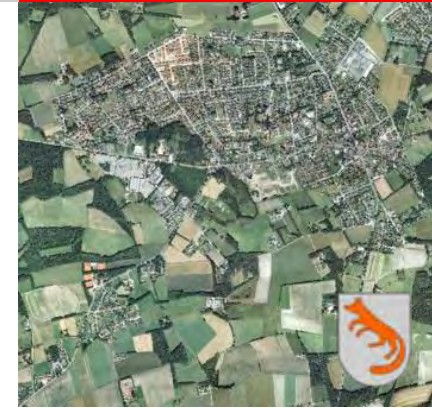
-  Analysefall (Netzbelastung heutiger Zustand)
-  Prognose 0-Fall (Netzbelastung 2020 ohne Ortsumgehung)
-  Belastungsbild (Netzbelastung 2020 mit Ortsumgehung)
-  Differenzbild zum Prognose 0-Fall (Darstellung der Be- und Entlastungen 2020 im Vergleich zur Netzbelastung ohne Ortsumgehungsstraße 2020)

Seite 7 von 15

# Ortsumgehung Friedrichsdorf



## Verkehrsuntersuchung



Planungsausschuss  
Stadt Gütersloh  
Gütersloh, 15. Mai 2008

[Analysefall](#)

Seite 8 von 15



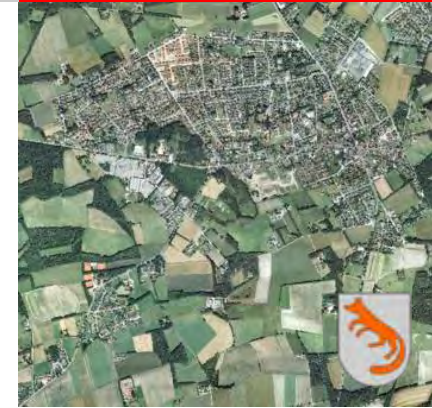
**Straßen.NRW.**  
Landesbetrieb Straßenbau NRW  
Ostwestfalen-Lippe

Analysefall (Netzbelastung heutiger Zustand)

(Kfz-Belastungen / 24 h)

# Ortsumgehung Friedrichsdorf

## Verkehrsuntersuchung



Planungsausschuss  
Stadt Gütersloh  
Gütersloh, 15. Mai 2008

[Prognose-0-Fall](#)

Prognose 0-Fall (Netzbelastung 2020 ohne Ortsumgehung)

(Kfz-Belastungen / 24 h)

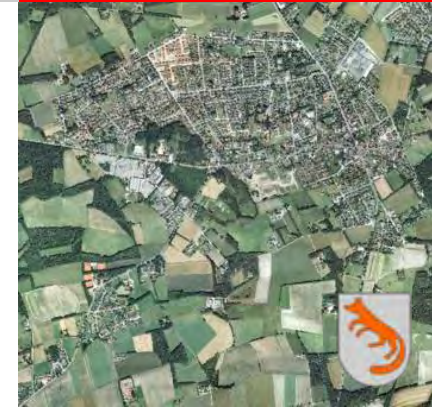
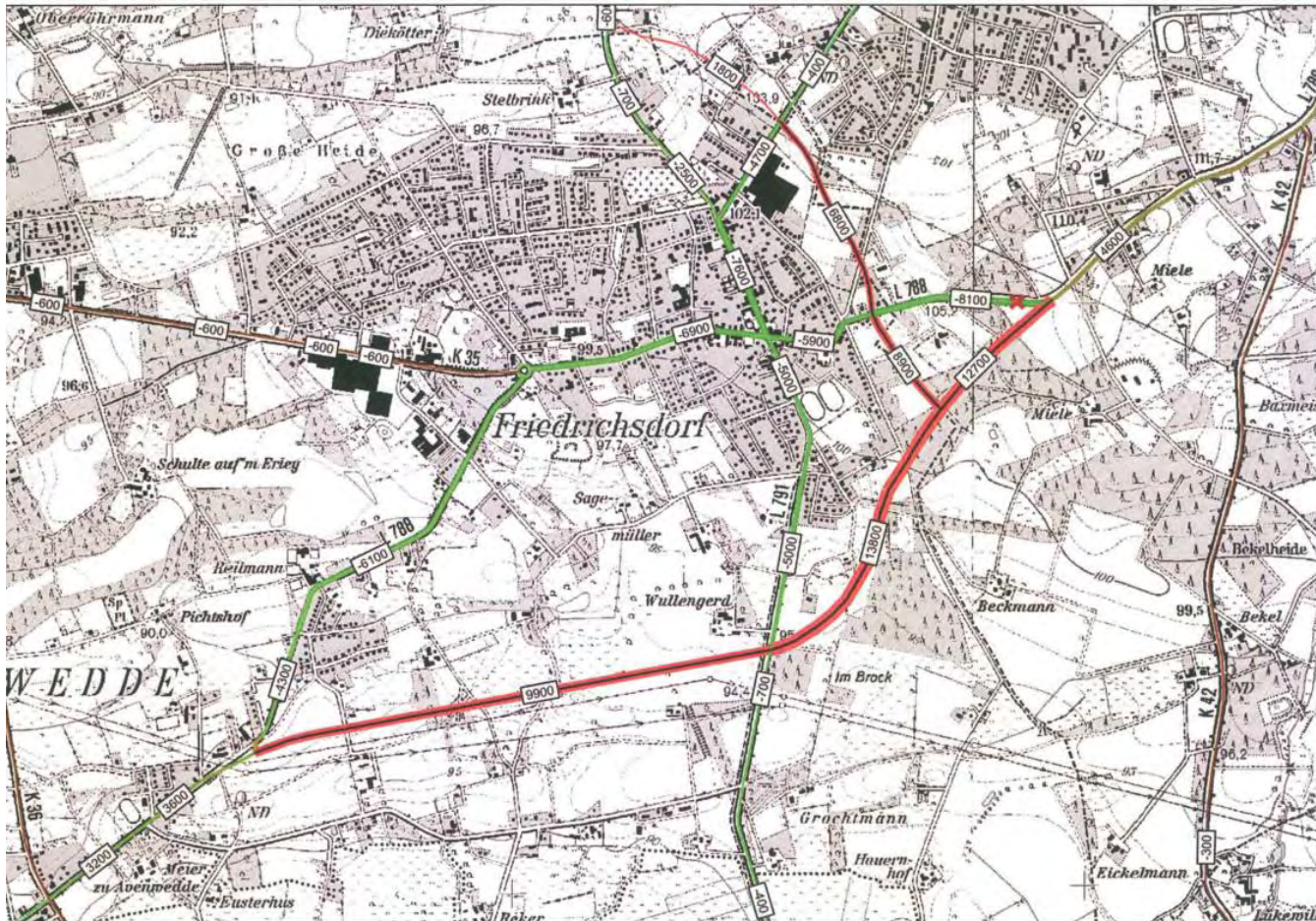
Seite 9 von 15



# Ortsumgehung Friedrichsdorf



## Verkehrsuntersuchung



Planungsausschuss  
Stadt Gütersloh  
Gütersloh, 15. Mai 2008

[Differenzbild](#)

Seite 11 von 15

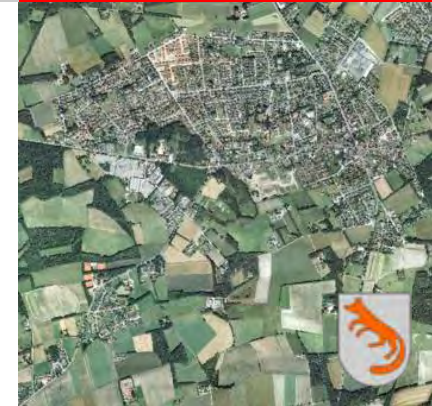
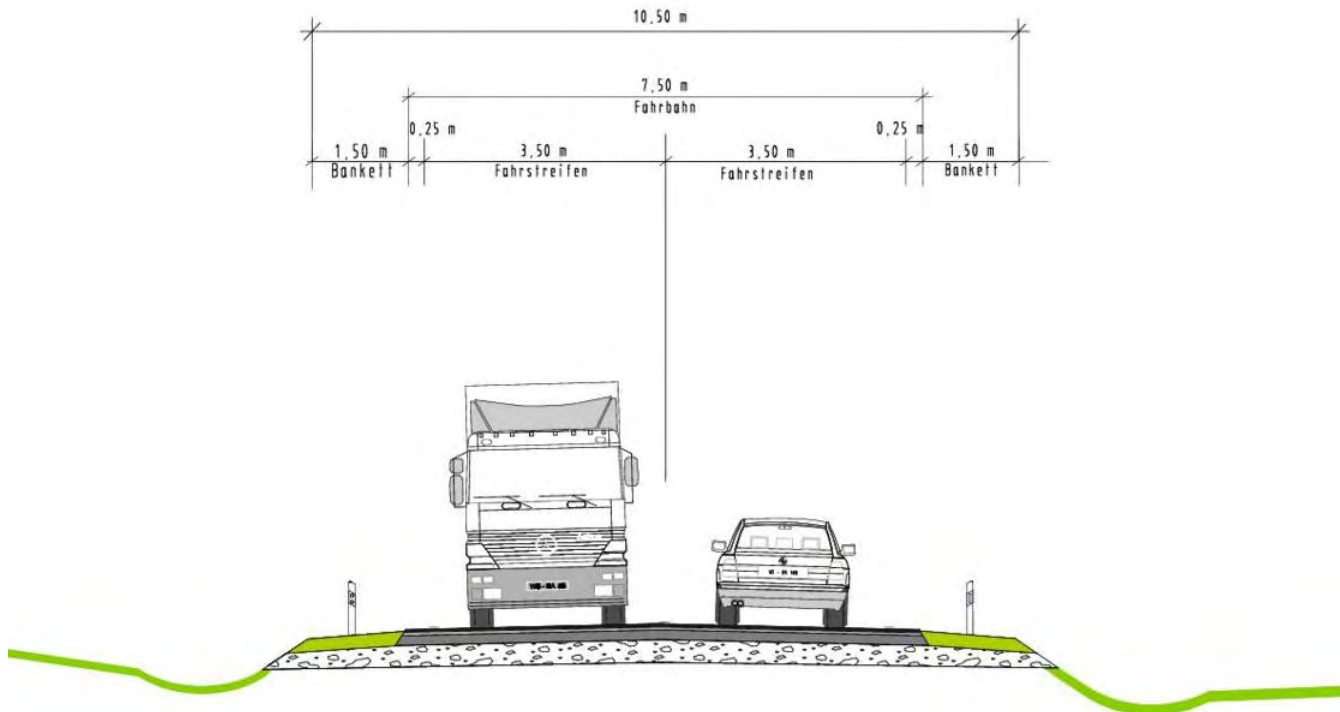


**Straßen.NRW.**  
Landesbetrieb Straßenbau NRW  
Ostwestfalen-Lippe

Differenzbild (Darstellung der Be- und Entlastungen 2020 im Vergleich zur Netzbelastung ohne Ortsumgehungsstraße 2020) (Kfz-Belastungen / 24 h)

# Ortsumgehung Friedrichsdorf

## Regelquerschnitt RQ 10,5

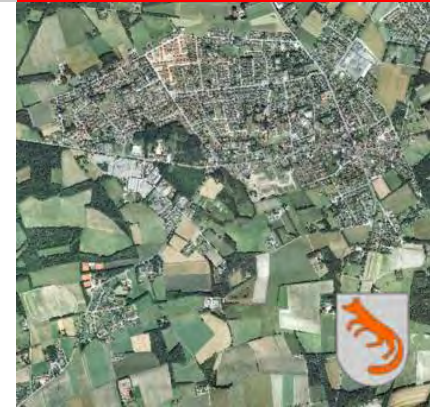


Planungsausschuss  
Stadt Gütersloh  
Gütersloh, 15. Mai 2008

Seite 12 von 15

## Ausblick

# weiterer zeitlicher Ablauf



Planungsausschuss  
Stadt Gütersloh  
Gütersloh, 15. Mai 2008

# Ortsumgehung Friedrichsdorf

## Linienbestimmungsverfahren



### Bedarfsplan → Planungsauftrag

in der Fassung vom 12.12.2006, in Kraft getreten am 23.02.2007



### Voruntersuchungen

- Umweltverträglichkeitsstudie (UVS)

Mai 2006

- Verkehrsuntersuchung

April 2008



### Vorplanung

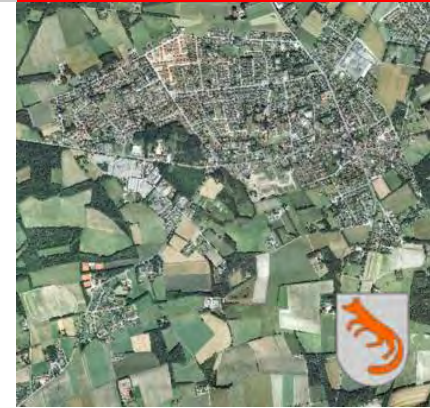
- Genehmigung der Vorplanung durch das Ministerium für Bauen und Verkehr (MBV)

bis Frühjahr 2009



### Behördenvortermin

Frühjahr 2009



Planungsausschuss  
Stadt Gütersloh  
Gütersloh, 15. Mai 2008

Seite 14 von 15

# Ortsumgehung Friedrichsdorf

Ab Sommer 2009

## Öffentlichkeitsbeteiligung

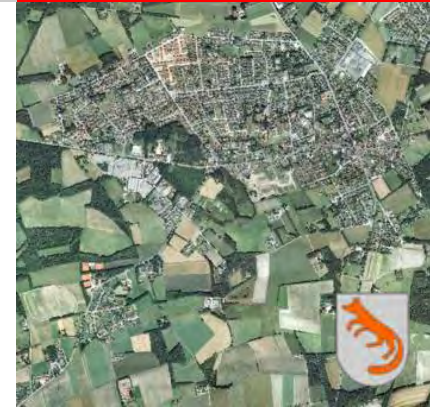
- 4-wöchige Offenlegung der UVS und Vorplanung mit Bürgerinformationstermin
- Zeitraum für Bürgeranregungen (2 Wochen)
- Auswertung der Anregungen durch die Stadt mit anschließender Stellungnahme (Beschluss) der Ratsgremien zur Planung

## Behördentermin

- Durchführung durch die Bezirksregierung

## Bestimmung der Planung und Linienführung durch die Bezirksregierung

nach Zustimmung zur Linie durch MBV



Planungsausschuss  
Stadt Gütersloh  
Gütersloh, 15. Mai 2008

Seite 15 von 15