

Nummer	Bezeichnung	Seite
31/2017	Tagesordnung zur 32. Sitzung des Rates der Stadt Gütersloh am Freitag, dem 09.06.2017, 17:00 Uhr, im Rathaus, Ratssaal, Berliner Str. 70, 33330 Gütersloh	40
32/2017	Sitzungstermine des Rates, der Ausschüsse und der Beiräte der Stadt Gütersloh	40
33/2017	9. Änderung des Flächennutzungsplanes der Stadt Gütersloh (FNP 2020) im Parallelverfahren mit Änderungs-Bebauungsplan Nr. 230 C/3 „Gewerbegebiet B 61 / Osnabrücker Landstraße“ • Änderungs- bzw. Aufstellungsbeschluss	41
34/2017	Bebauungsplan Nr. 297 „Südlich Sundernstraße“ 1. Aufstellungsbeschluss zum Bebauungsplan Nr. 297 2. Erarbeitung eines Rahmenplanes für den Bereich „Südlich Sundernstraße“	42
35/2017	Widmung einer Stichstraße an der Holler Straße	43
36/2017	Widmung von Straßen im Bereich des Bebauungsplanes 180 B	44
37/2017	Termin-Änderung bei der Müllabfuhr im Stadtgebiet und in den Ortsteilen von Gütersloh	44
38/2017	Bekanntmachung über den Verlust eines Dienstausweises	44

## 31/2017

**Tagesordnung zur 32. Sitzung des Rates der Stadt Gütersloh am Freitag, dem 09.06.2017, 17:00 Uhr, im Rathaus, Ratssaal, Berliner Str. 70, 33330 Gütersloh**

### Öffentliche Sitzung:

1. Einwendungen gegen die Niederschrift der letzten Sitzung
2. Anträge auf Änderung der Tagesordnung
3. Mitteilungen des Bürgermeisters
4. Fragestunde für Einwohnerinnen und Einwohner
5. Umbesetzung von Gremien/Vertretung der Stadt in Gremien Dritter
6. Bestellung eines stellvertretenden Schriftführers
7. Erlass einer IV. Nachtragssatzung zur Hauptsatzung der Stadt Gütersloh vom 30.10.2009 hier: Entschädigungen für kommunale Mandatsträger und redaktionelle Änderungen
8. Überörtliche Prüfung der Stadt Gütersloh durch die Gemeindeprüfungsanstalt – GPA  
Hier: Vorstellung der Prüfberichte
9. Zuleitung des Entwurfes des Jahresabschlusses 2016 an den Rat gemäß § 95 Abs. 3 GO
10. Feststellung des Jahresabschlusses und des Lageberichtes 2016 der "Kultur Räume Gütersloh - Stadthalle und Theater" sowie Entlastung des Kulturausschusses als Betriebsausschuss
11. Fragen der Ratsmitglieder

### Nichtöffentliche Sitzung:

12. Mitteilungen des Bürgermeisters
13. Anwendung der Grundsätze des Kommunalen Baulandmanagements (KBM) im Bereich der Wohnbebauung "Am Hüttenbrink", Bpl. Nr. 175
14. Fragen der Ratsmitglieder

Diese Bekanntmachung finden Sie unter [www.amtsblatt2017.guetersloh.de](http://www.amtsblatt2017.guetersloh.de) sowie weitere Informationen unter [www.ratsinfo.guetersloh.de](http://www.ratsinfo.guetersloh.de)

Gütersloh, den 30.05.2017

Henning Schulz  
Bürgermeister

Diese Bekanntmachung erhalten Sie unter [www.amtsblatt2017.guetersloh.de](http://www.amtsblatt2017.guetersloh.de) (Beitrag 31/2017)

## 32/2017

### **Sitzungstermine des Rates, der Ausschüsse und der Beiräte der Stadt Gütersloh**

In den Monaten Juli, August und September 2017 sind folgende Sitzungstermine des Rates, der Ausschüsse und der Beiräte der Stadt Gütersloh geplant:

04.07. Finanzausschuss  
 06.07. Ausschuss für Wirtschaftsförderung und Immobilienwesen  
 10.07. Hauptausschuss  
 11.07. Planungsausschuss  
 12.07. Jugendparlament  
 13.07. Rat  
 31.08. Planungsausschuss  
 04.09. Hauptausschuss  
 05.09. Gestaltungsbeirat  
 05.09. Behindertenbeirat  
 07.09. Ausschuss für Wirtschaftsförderung und Immobilienwesen  
 08.09. Rat  
 11.09. Jugendparlament  
 14.09. Jugendhilfeausschuss  
 18.09. Ausschuss für Umwelt und Ordnung  
 21.09. Ausschuss für Soziales, Familien und Senioren  
 25.09. Integrationsrat  
 26.09. Planungsausschuss  
 26.09. Bildungsausschuss  
 28.09. Seniorenbeirat  
 28.09. Kulturausschuss

Die genauen Sitzungszeiten und –orte können Sie im Ratsinformationssystem der Stadt Gütersloh im Internet unter der Adresse [www.ratsinfo.guetersloh.de](http://www.ratsinfo.guetersloh.de) entnehmen, Schaltfläche Sitzungskalender. Hier werden auch eventuelle kurzfristige Terminänderungen (Ausfälle, Verschiebungen, zusätzliche Termine etc.) vermerkt. Einige Tage (i.d.R. eine Woche) vor dem jeweiligen Sitzungsdatum können Sie unter der vorgenannten Internetadresse die öffentlichen Sitzungsunterlagen einsehen. Die öffentliche Sitzungseinladung mit Ort, Zeit und Tagesordnung wird im gleichen Zeitraum im Rathaus, Berliner Str. 70, Gütersloh an der Bekanntmachungstafel ausgehängt. Die Bekanntmachung der Ratssitzungen mit Ort, Zeit und Tagesordnung erfolgt separat im Amtsblatt der Stadt Gütersloh.

Gütersloh, den 29.05.2017  
 Der Bürgermeister  
 Im Auftrag  
 Rainer Spies  
 Leiter Referat des Rates und des Bürgermeisters

Diese Bekanntmachung erhalten Sie unter [www.amtsblatt2017.guetersloh.de](http://www.amtsblatt2017.guetersloh.de) (Beitrag 32/2017)

33/2017

### **9. Änderung des Flächennutzungsplanes der Stadt Gütersloh (FNP 2020) im Parallelverfahren mit Änderungs-Bebauungsplan Nr. 230 C/3 „Gewerbegebiet B 61 / Osnabrücker Landstraße“**

- **Änderungs- bzw. Aufstellungsbeschluss**

Der Planungsausschuss des Rates der Stadt Gütersloh hat in seiner Sitzung am 23.05.2017 die Einleitung des Verfahrens zur 9. Änderung des Flächennutzungsplanes und die Aufstellung des Änderungs-

Bebauungsplanes Nr. 230 C/3 „Gewerbegebiet B 61/Osnabrücker Landstraße“ gemäß § 1 Abs. 3 des Baugesetzbuches (BauGB) i.V.m. §§ 7, 41 Abs. 1 Buchst. f) der Gemeindeordnung für das Land Nordrhein-Westfalen (GO NRW) u.a. wie folgt beschlossen:

„Das Verfahren zur 9. Änderung des Flächennutzungsplanes der Stadt Gütersloh (FNP 2020) wird für das aus dem anliegenden Übersichtsplan ersichtliche Plangebiet eingeleitet. Im Parallelverfahren wird der Änderungs-Bebauungsplan Nr. 230 C/3 „Gewerbegebiet B 61/Osnabrücker Landstraße“ für das aus dem anliegenden Übersichtsplan ersichtliche Plangebiet aufgestellt.“

Die zukünftigen Plangebiete sind aus den nachstehenden Übersichtsplänen ersichtlich und jeweils durch eine schwarze unterbrochene Linie abgegrenzt.

Die Plangebiete der 9. Änderung des Flächennutzungsplans (FNP 2020) sowie des Änderungs-Bebauungsplanes Nr. 230 C/3 „Gewerbegebiet B 61/Osnabrücker Landstraße“ grenzen im Norden an die Robert-Bosch-Straße. Im Westen sind die Plangebiete von Gärten der anschließenden Wohngebäude und im Osten sowie im Süden von Waldflächen umgeben.

Mit dem vorliegenden Planverfahren sollen die Voraussetzungen für eine planungsrechtliche Absicherung einer bedarfsgerechten gewerblichen Erweiterung geschaffen werden.

Zuständige Sachbearbeiterin für den Flächennutzungsplan:

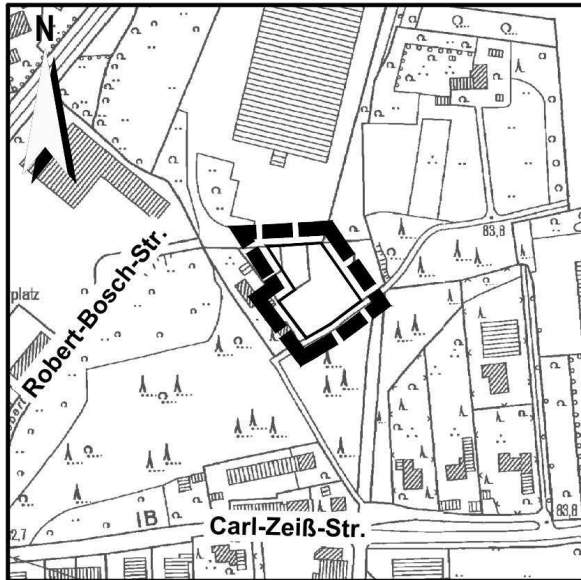
Sandra Stenker  
 Haus I, 9. OG, Zimmer 908  
 Tel. 05241 / 82-2383, Fax 82-3533  
 Email: [Sandra.Stenker@guetersloh.de](mailto:Sandra.Stenker@guetersloh.de)

Zuständiger Sachbearbeiter für den Änderungs-Bebauungsplan:

Frank Sill  
 Haus I, 9. OG, Zimmer 912  
 Tel. 05241/82-2388, Fax 82-3533,  
 Email: [Frank.Sill@guetersloh.de](mailto:Frank.Sill@guetersloh.de)

Der Änderungs- bzw. Aufstellungsbeschluss des Planungsausschusses des Rates der Stadt Gütersloh vom 23.05.2017 über die 9. Änderung des Flächennutzungsplanes (FNP 2020) sowie über den Änderungs-Bebauungsplan Nr. 230 C/3 „Gewerbegebiet B 61/Osnabrücker Landstraße“ wird hiermit gemäß § 2 Abs.1 BauGB öffentlich bekannt gemacht.

Informationen und Beteiligungsmöglichkeit auch unter: [www.stadtplanung.guetersloh.de](http://www.stadtplanung.guetersloh.de)

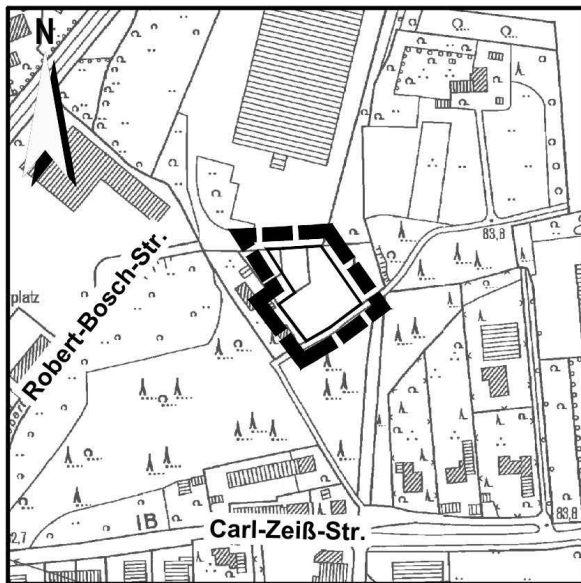


### Übersichtsplan zur 9. Änderung des Flächennutzungsplanes“

Ausschnitt: Deutsche Grundkarte (ohne Maßstab)

© Kreis Gütersloh 2013

[www.kreis-guetersloh.de](http://www.kreis-guetersloh.de)



### Übersichtsplan zum Änderungs-Bebauungsplan Nr. 230 C/3 „Gewerbegebiet B 61/Osnabrücker Landstraße“

Ausschnitt: Deutsche Grundkarte (ohne Maßstab)

© Kreis Gütersloh 2013

[www.kreis-guetersloh.de](http://www.kreis-guetersloh.de)

Gütersloh, den 24.05.2017

Der Bürgermeister

In Vertretung

Nina Herrling  
Stadtbaurätin

Diese Bekanntmachung erhalten Sie unter  
[www.amtsblatt2017.guetersloh.de](http://www.amtsblatt2017.guetersloh.de) (Beitrag 33/2017)

34/2017

### Bebauungsplan Nr. 297 „Südlich Sundernstraße“

1. **Aufstellungsbeschluss zum Bebauungsplan Nr. 297**
2. **Erarbeitung eines Rahmenplanes für den Bereich „Südlich Sundernstraße“**

Der Planungsausschuss des Rates der Stadt Gütersloh hat in seiner Sitzung am 23.05.2017 die Aufstellung des Bebauungsplanes Nr. 297 „Südlich Sundernstraße“ gemäß § 1 Abs. 3 des Baugesetzbuches (BauGB) i.V.m. §§ 7, 41 Abs. 1 Buchst. f) der Gemeindeordnung für das Land Nordrhein-Westfalen (GO NRW) u.a. wie folgt beschlossen:

„Der Bebauungsplan Nr. 297 „Südlich Sundernstraße“ wird für das aus dem anliegenden Übersichtsplan ersichtliche Plangebiet aufgestellt. Grundlage für den Bebauungsplan ist ein noch zu erstellender Rahmenplan für den Bereich „Südlich Sundernstraße“.

Die zukünftigen Plangebiete des Bebauungsplanes und des Rahmenplanes sind aus den nachstehenden Übersichtsplänen ersichtlich und jeweils durch eine schwarze unterbrochene Linie abgegrenzt.

Das Plangebiet des Bebauungsplanes Nr. 297 „Südlich Sundernstraße“ umfasst die Flurstücke 2284, 2129, 2130, 2118, 2119, 3014(tlw.), 3015(tlw.) und 365 tlw.. Es grenzt im Norden an die Sundernstraße und ist im Übrigen von landwirtschaftlich genutzter Fläche umgeben.

Mit dem vorliegenden Planverfahren sollen die Voraussetzungen für die Schaffung weiterer Wohnbauflächen geschaffen werden.

Zuständiger Sachbearbeiter:

Günter Maas

Haus I, 9. OG, Zimmer 911

Tel. 05241/82-3277, Fax 82-3533,

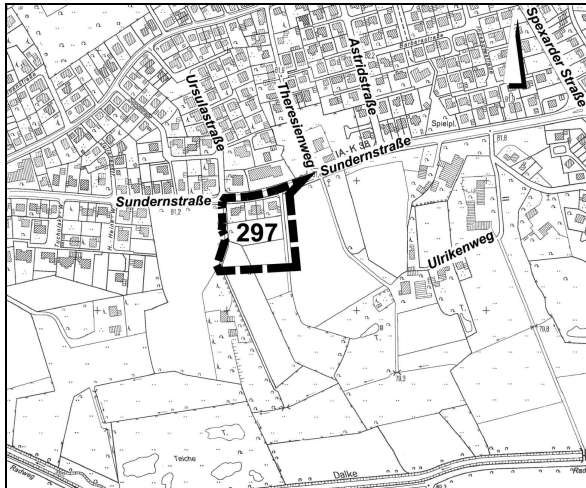
Email: [Guenter.Maas@guetersloh.de](mailto:Guenter.Maas@guetersloh.de)

Der Aufstellungsbeschluss des Planungsausschusses des Rates der Stadt Gütersloh vom 23.05.2017 über den Bebauungsplan Nr. 297 „Südlich Sundernstraße“ wird hiermit gemäß § 2 Abs. 1 BauGB öffentlich bekannt gemacht.

Informationen und Beteiligungsmöglichkeit auch unter:

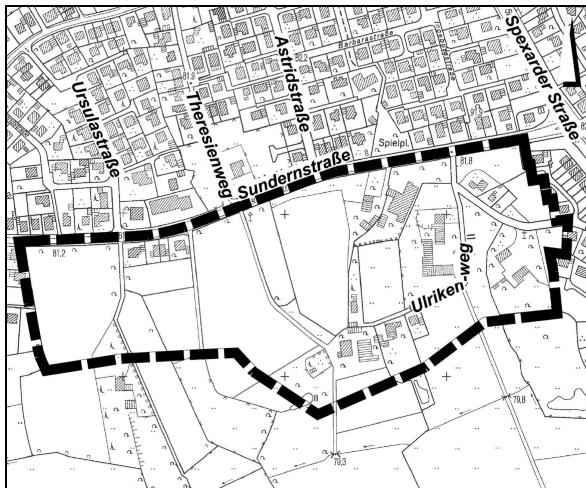
[www.stadtplanung.guetersloh.de](http://www.stadtplanung.guetersloh.de)





**Übersichtsplan zum Bebauungsplan Nr. 297  
"Südlich Sundernstraße"**

Ausschnitt: Deutsche Grundkarte (ohne Maßstab)  
© Kreis Gütersloh 2013  
www.kreis-guetersloh.de



**Übersichtsplan zum Rahmenplan**

Ausschnitt: Deutsche Grundkarte (ohne Maßstab)  
© Kreis Gütersloh 2013  
www.kreis-guetersloh.de

Gütersloh, den 24.05.2017

In Vertretung  
Nina Herrling  
Stadtbaurätin

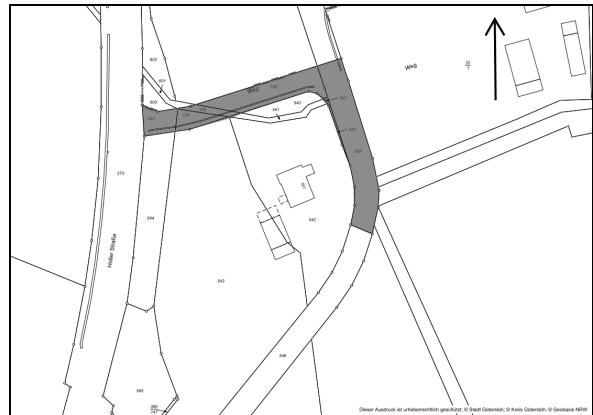
Diese Bekanntmachung erhalten Sie unter  
[www.amtsblatt2017.guetersloh.de](http://www.amtsblatt2017.guetersloh.de) (Beitrag 34/2017)

35/2017

**Widmung einer Stichstraße an der Holler Straße**

Gemäß § 6 des Straßen- und Wegegesetzes des Landes Nordrhein-Westfalen wird die in Höhe des Grundstücks Holler Straße 351 von der Holler Straße nach Osten abzweigende Stichstraße (Gemarkung Niehorst, Flur 8, Flurstücke 533, 534, 535, 536, 537,

538 und 539) - im nachstehenden Übersichtsplan grau unterlegt - als Gemeindestraße für den öffentlichen Verkehr gewidmet.



Die Widmungsverfügung kann beim Fachbereich Tiefbau der Stadt Gütersloh, Rathaus, Haus II, Zimmer 664 während der allgemeinen Öffnungszeiten eingesehen werden. Mit dem Tag nach dieser öffentlichen Bekanntmachung gilt die Widmung als bekannt gegeben.

**Rechtsbehelfsbelehrung**

Gegen die vorstehende Widmung kann innerhalb eines Monats nach Bekanntgabe Klage erhoben werden. Die Klage ist beim Verwaltungsgericht Minden, Königswall 8, 32423 Minden, oder Postfach 32 40, 32389 Minden, schriftlich einzureichen oder zur Niederschrift des Urkundsbeamten der Geschäftsstelle zu erklären.

Die Klage kann auch in elektronischer Form nach Maßgabe der Verordnung über den elektronischen Rechtsverkehr bei den Verwaltungsgerichten und den Finanzgerichten im Lande Nordrhein-Westfalen – ERVVO VG/FG – vom 07.11.2012 (GV.NRW. Seite 548) in der jeweils geltenden Fassung eingereicht werden. Das elektronische Dokument muss mit einer qualifizierten elektronischen Signatur nach § 2 Nummer 3 des Signaturgesetzes vom 16. Mai 2001 (BGBl. I S. 876) in der jeweils geltenden Fassung versehen sein und an die elektronische Poststelle des Gerichts übermittelt werden.

**Hinweis:**

Informationen zu dieser Veröffentlichung erhalten Sie unter [www.guetersloh.de](http://www.guetersloh.de) /Rathaus/ Verwaltung/ Kanal- und Straßenbau, Entwässerung/ Informationen zu Veröffentlichungen.

Gütersloh, den 17.05.2017

Der Bürgermeister  
In Vertretung  
Nina Herrling  
Stadtbaurätin

Diese Bekanntmachung erhalten Sie unter  
[www.amtsblatt2017.guetersloh.de](http://www.amtsblatt2017.guetersloh.de) (Beitrag 35/2017)

36/2017**Widmung von Straßen im Bereich des Bebauungsplanes 180 B**

Gemäß § 6 des Straßen- und Wegegesetzes des Landes Nordrhein-Westfalen werden die Friedrich-Greve-Straße und die Laurentius-Becker-Straße als Gemeindestraßen, bei denen die Belange der Erschließung der anliegenden Grundstücke überwiegen, für den öffentlichen Verkehr gewidmet.

Der Quartiersplatz nördlich des Grundstücks Thomas-Morus-Straße 25 wird als Gemeindestraße mit der Beschränkung auf den Fußgängerverkehr gewidmet.

Der Verbindungsweg zwischen der Laurentius-Becker-Straße und der Thomas-Morus-Straße wird als Gemeindestraße mit der Beschränkung auf den Fußgänger- und Radfahrverkehr gewidmet.

Die Widmungsverfügung kann beim Fachbereich Tiefbau der Stadt Gütersloh, Rathaus, Haus II, Zimmer 664 während der allgemeinen Öffnungszeiten eingesehen werden. Mit dem Tag nach dieser öffentlichen Bekanntmachung gilt die Widmung als bekannt gegeben.

**Rechtsbehelfsbelehrung**

Gegen die vorstehende Widmung kann innerhalb eines Monats nach Bekanntgabe Klage erhoben werden. Die Klage ist beim Verwaltungsgericht Minden, Königswall 8, 32423 Minden, oder Postfach 32 40, 32389 Minden, schriftlich einzureichen oder zur Niederschrift des Urkundsbeamten der Geschäftsstelle zu erklären.

Die Klage kann auch in elektronischer Form nach Maßgabe der Verordnung über den elektronischen Rechtsverkehr bei den Verwaltungsgerichten und den Finanzgerichten im Lande Nordrhein-Westfalen – ERVVO VG/FG – vom 07.11.2012 (GV.NRW. Seite 548) in der jeweils geltenden Fassung eingereicht werden. Das elektronische Dokument muss mit einer qualifizierten elektronischen Signatur nach § 2 Nummer 3 des Signaturgesetzes vom 16. Mai 2001 (BGBl. I S. 876) in der jeweils geltenden Fassung versehen sein und an die elektronische Poststelle des Gerichts übermittelt werden.

**Hinweis:**

Informationen zu dieser Veröffentlichung erhalten Sie unter [www.guetersloh.de](http://www.guetersloh.de) /Rathaus/ Verwaltung/ Kanal- und Straßenbau, Entwässerung/ Informationen zu Veröffentlichungen.

Gütersloh, den 22.05.2017

Der Bürgermeister  
In Vertretung  
Nina Herrling  
Stadtbaurätin

Diese Bekanntmachung erhalten Sie unter  
[www.amtsblatt2017.guetersloh.de](http://www.amtsblatt2017.guetersloh.de) (Beitrag 36/2017)

37/2017**Termin-Änderung bei der Müllabfuhr im Stadtgebiet und in den Ortsteilen von Gütersloh**

1. Wegen des Pfingstmontags am 05. Juni 2017 können die Kompost- und Restmülltonnen sowie die gelben Säcke und Papiertonnen erst am nachfolgenden Dienstag, 06. Juni 2017 abgefahren werden. Ab diesem Tage verschieben sich auch die übrigen Abfuhrtermine dieser Woche jeweils auf den nachfolgenden Werktag.

Von Dienstag, auf Mittwoch, 07.06.2017.

Von Mittwoch, auf Donnerstag, 08.06.2017.

Von Donnerstag, auf Freitag, 09.06.2017.

Von Freitag, auf Samstag, 10.06.2017.

2. Wegen des gesetzlichen Feiertages Fronleichnam am Donnerstag, 15. Juni 2017 verschiebt sich die Abfuhr der Kompost- und Restmülltonnen sowie der gelben Säcke und Papiertonnen von Donnerstag auf Freitag, 16.06.2017. Aus diesem Grunde verschiebt sich auch der sonst übliche Freitagstermin auf den folgenden Samstag, 17.06.2017.

Diese Änderungen sind im Umweltkalender bereits berücksichtigt.

Gütersloh, den 22.05.17

Der Bürgermeister  
Im Auftrag  
Maurer  
Fachbereichsleiter

Diese Bekanntmachung erhalten Sie unter  
[www.amtsblatt2017.guetersloh.de](http://www.amtsblatt2017.guetersloh.de) (Beitrag 37/2017)

38/2017**Bekanntmachung über den Verlust eines Dienstausweises**

Der von der Stadt Gütersloh am 02.02.2015 ausgestellte Dienstausweis Nummer 114 für den Bediensteten der Stadt Gütersloh und mit ordnungsbehördlichen Aufgaben betrauten Herrn Chris Lattner ist verloren gegangen und wird für ungültig erklärt.

Diese Bekanntmachung erhalten Sie unter  
[www.amtsblatt2017.guetersloh.de](http://www.amtsblatt2017.guetersloh.de) (Beitrag 38/2017)

**Das nächste Amtsblatt erscheint voraussichtlich am 06.07.2017**