








**Lufthygienische Untersuchung
Stadt Gütersloh**

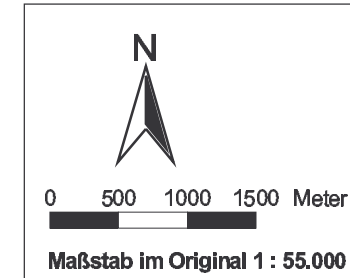
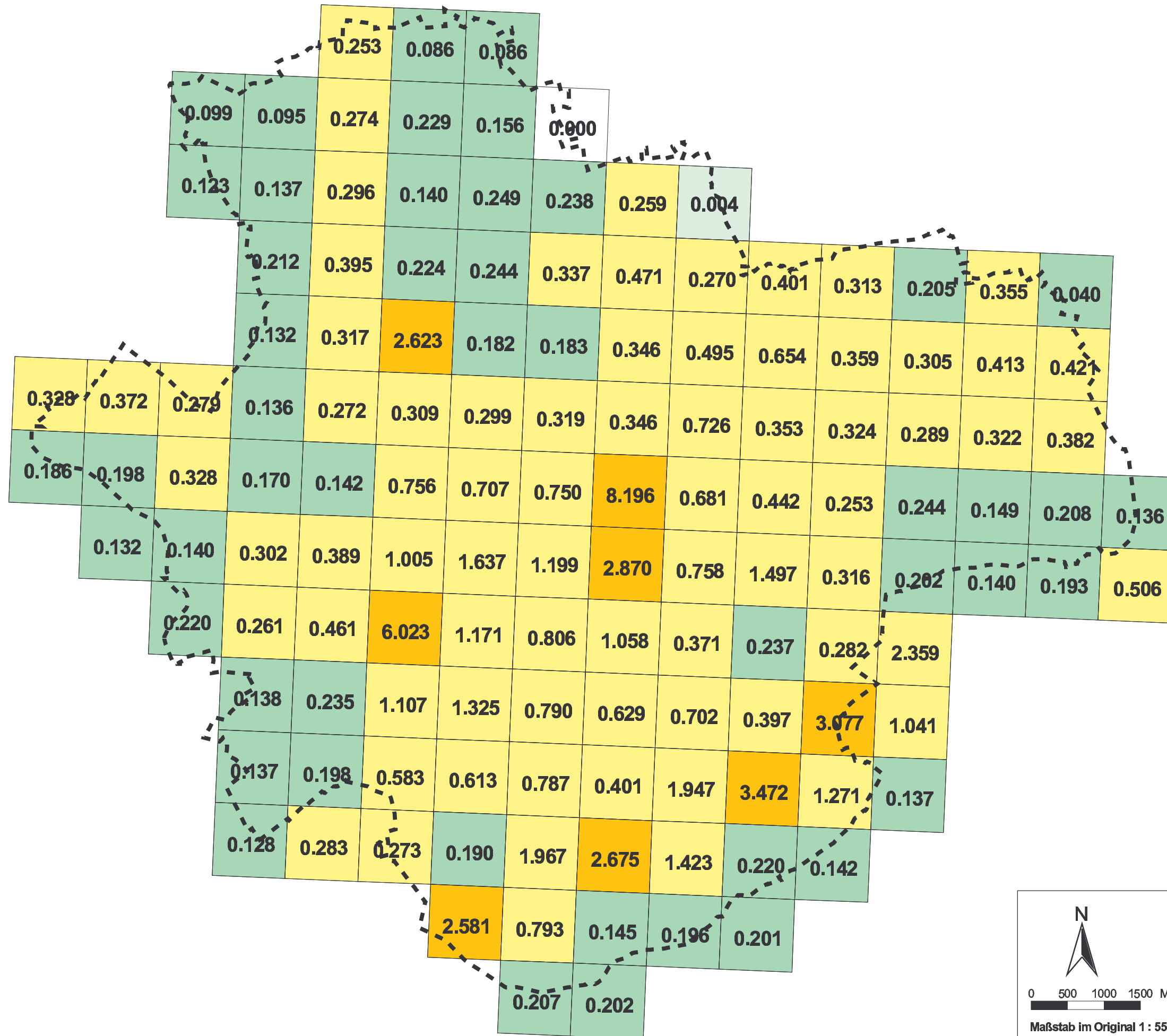
**Karte 4b:
Emissionskataster (Summe Hausbrand plus
Verkehr plus genehmigungspflichtige Anlagen)
für die Schadstoffkomponente Partikel**

Legende:

*Partikel-Emissionen der 1 km²-Rasterpunkte
in t/a*km²*

	< 0.025
	> 0.025 - 0.25
	> 0.25 - 2.5
	> 2.5 - 25
	> 25 - 250
	> 250
	keine Angaben

 Grenze des Stadtgebietes



**Lufthygienische Untersuchung
Stadt Gütersloh**

**Karte 4b: Emissionskataster (Summe Hausbrand plus
Verkehr plus genehmigungspflichtige Anlagen)
für die Schadstoffkomponente Partikel**

Auftraggeber:
Stadt Gütersloh
Fachbereich
Umweltschutz
Eickhoffstraße 33

Auftragnehmer:
Büro für Umweltmeteorologie
Dipl. Met. Helmut Bangert
Ahdener Weg 10a
33100 Paderborn

33330 Gütersloh

Tel.: 05251 680105 Fax: 680106

Bearbeitungsstand: März 2003